

Kanton St. Gallen



Gemeinde Gams

Sanierung Verbauungen Gasenzenbach / Felsbach

Kiesfang Wireben bis Kiesfang Schneggen
Gasenzenbach km 3.820 bis km 4.205
Felsbach km 0.000 bis km 0.205

Querprofile 1:100

Felsbach Brücke B3 bis Sperre 597B

Genehmigungsvermerke

Vom Gemeinderat Gams erlassen am:

öffentlich aufgelegt vom:

Der Gemeindepräsident

bis:

Der Ratschreiber








Vom Amt für Wasser und Energie des Kantons St. Gallen genehmigt am:

Ausfertigung für		Projekt Nr.	Plan Nr.	Beilage Nr.	
		03.078	309		
Studie / Konzept	 <p>Staatsstrasse 44 9463 Oberriet Tel. 071 763 60 80 www.banziger.ch</p>	Entw.	Gez.	Gespr.	Datum
Vorprojekt		lh	ako	rlü	02.04.2026
Bauprojekt					
Auflageprojekt					
Submission					
Ausführungsprojekt	45328-300_Auflageprojekt.dwg				
Abschlussakten	Projekt Nr.	45328.204	Format	45 x 126	0.567 m ²

L:\45328 Gasenzenbach_Gams\204_Vorprojekt_Sanierung_Fels- und Gasenzenbach\202_Plan\GK\2001_Auflageprojekt\45328-300_Auflageprojekt.dwg

Querprofile in Gegenflussrichtung

Legende

-  Sanierung / Anpassung
-  Vorbetonierung
-  Krone anheben
-  Sanierung Risse / offene Fugen
-  Unterfangung
-  Aufschüttung / Geländeanspassung
-  Abbruch

